

MĚŘÍTKA 1:1000/100

Řad B3c

HLOUBKA VÝKOPU

KÓTA VÝKOPLU

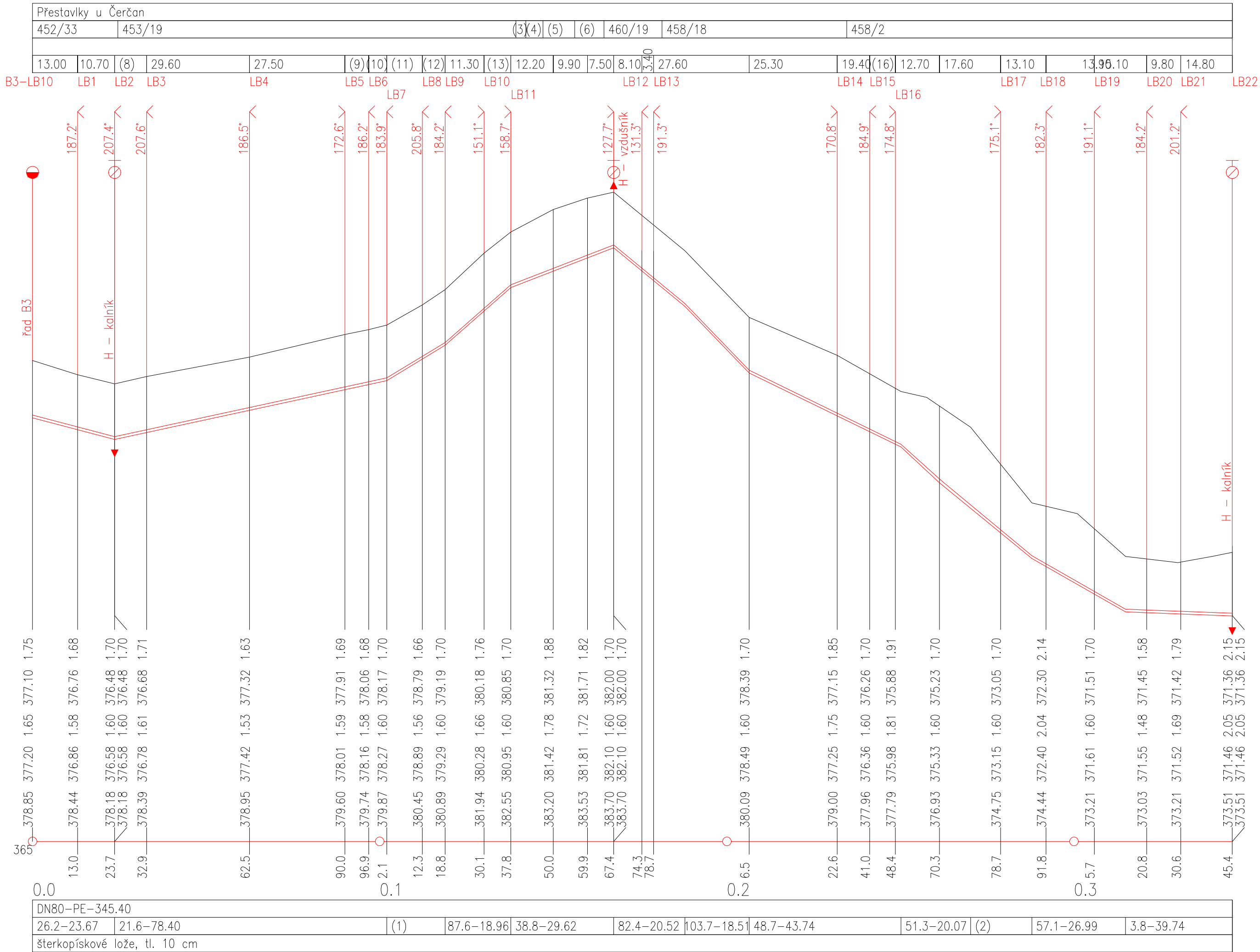
HLOUBKA DNA POTRUBÍ

KÓTA DNA POTRUBÍ

KÓTA PŮVODNÍHO TERÉNU

SROVNÁVACÍ ROVINA

STANIČENÍ [km/m]
DN[mm]–MATERIÁL–DÉLKA[m]
SKLON[promile]–DÉLKA[m]
ULOŽENÍ

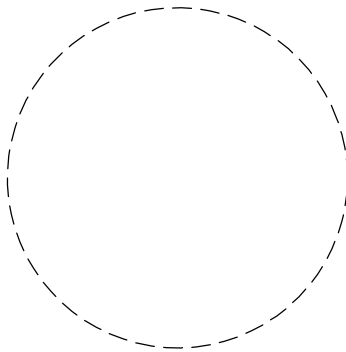



(n) TABULKA VYSVĚTLIVKY
(1) 60.8 – 16.77
(2) 123.6 – 17.64
(3) 458/18
(4) 460/12
(5) 460/3
(6) 460/12

(8) 9.20
(9) 6.80
(10) 5.30
(11) 10.20
(12) 6.50
(13) 7.70

(16) 7.40

Řad	Číslo evidenční	Parcela	Potrubí	Délka veřejná část (m)
B3a	21	451/24	PE d32	8,0
B3a	49	452/21	PE d32	2,0
B3a	93	452/22	PE d32	2,5
B3a	bez č.p.	452/23	PE d32	2,5
B3a	104	452/24	PE d32	3,0
B3a	rozest.	460/25	PE d32	2,0
B3a	51	460/11	PE d32	6,0
B3a	52	st. 449	PE d32	2,5
B3a	53	458/8	PE d32	1,0
B3a	56	st. 451	PE d32	2,5
B3a	55	458/4	PE d32	1,5
B3a	57	st. 450	PE d32	2,0
B3a	58	458/10	PE d32	1,5
B3a	59	st. 429	PE d32	2,5
B3a	61	458/3	PE d32	1,0
B3a	60	st. 395	PE d32	2,5



Kreslil: JAN CHLOUPEK <i>Chloupek</i>	Projektant: ING. DAVID BRÁBNÍK <i>Brabnik</i>	Hlavní projektant: ING. DAVID BRÁBNÍK <i>Brabnik</i>	Techn. kontrola: ING. B. ANDERLOVÁ <i>Andersova</i>	 VODOHOSPODÁŘSKÝ ROZVOJ A VÝSTAVBA a.s. Nábrežní 90/4 150 00 Praha 5
Kraj: Středočeský		Obec: Čerčany, Přestavky		
Investor: Obec Přestavky				Soubor: D2_Podlene_profil.dwg
Název stavby: VODOVOD BORKA				Formát: 4 A4
				Datum: 08/2023
				Stupeň: DSP/DPS
Část projektu: D.1.1.2.1. PODÉLNÝ PROFIL				Č. zakázky: 5630/002
Příloha: PODÉLNÝ PROFIL VÝTLAČNEHO ŘÁDU 10.02.12				Měřítko: 1:1000/100
				Číslo přílohy: D.1.1.2.1.15

Tento výkres a jeho přílohy jsou duševním vlastnictvím akciové společnosti Vodohospodářský rozvoj a výstavba, a.s.